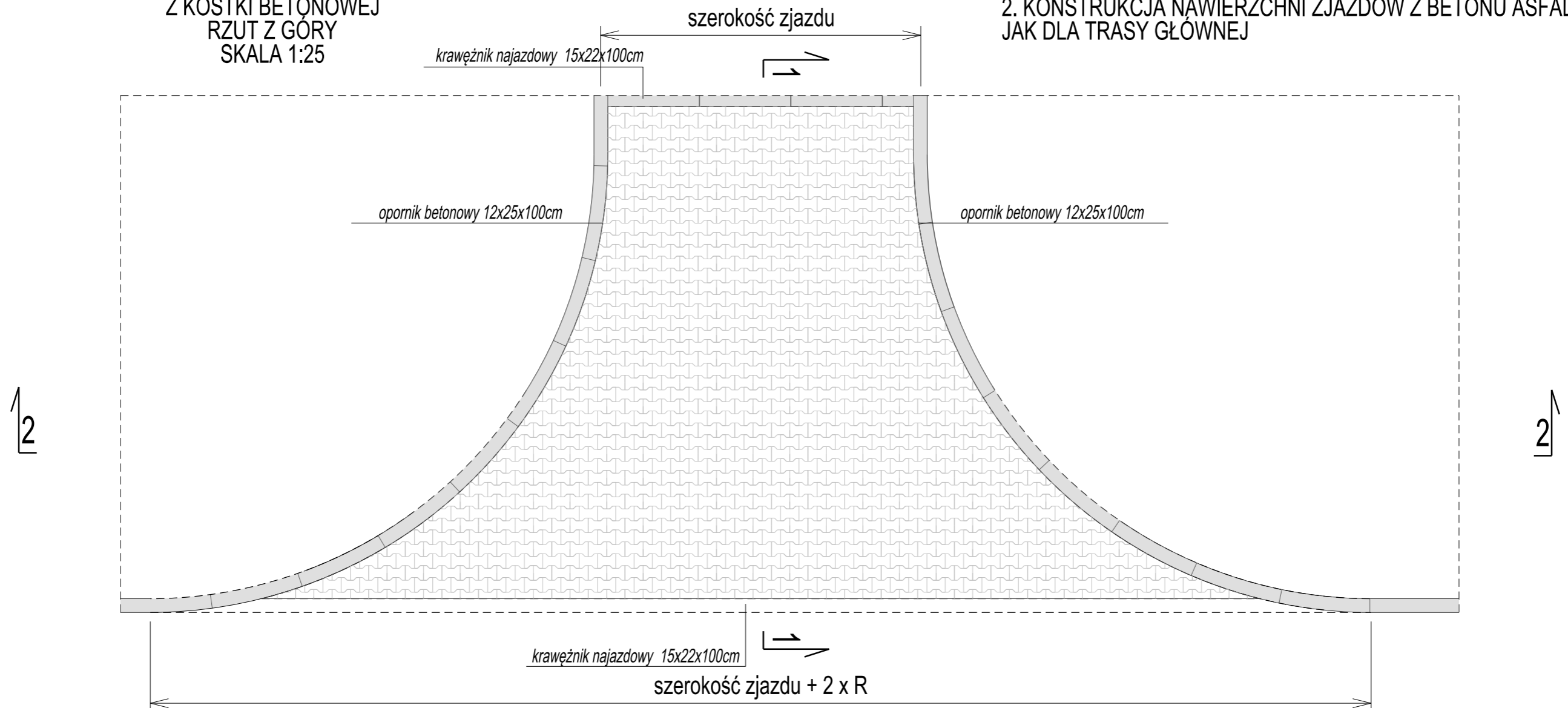
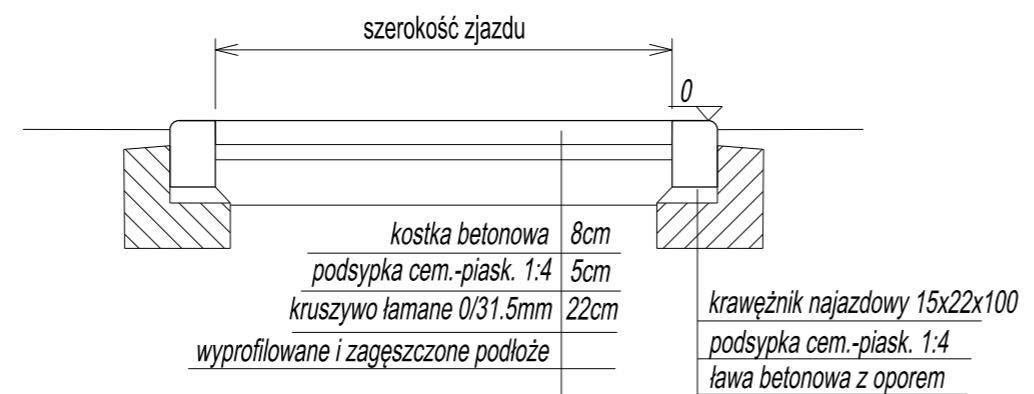


ZJAZD PUBLICZNY / INDYWIDUALNY  
Z KOSTKI BETONOWEJ  
RZUT Z GÓRY  
SKALA 1:25

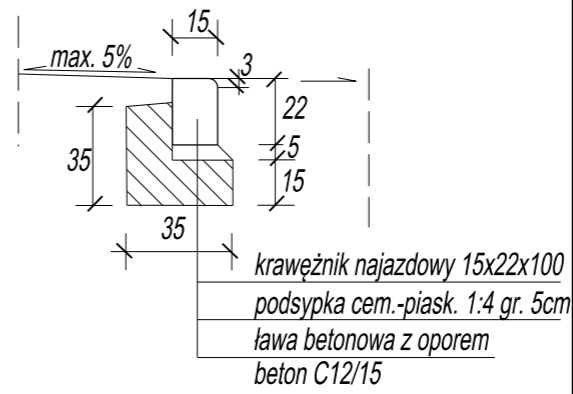
UWAGA:  
1. PROMIEŃ WYOKRAGLAJĄCY ZJAZDU ZGODNY Z PLANEM SYTUACYJNYM  
2. KONSTRUKCJA NAWIERZCHNI ZJAZDÓW Z BETONU ASFALTOWEGO  
JAK DLA TRASY GŁÓWNEJ



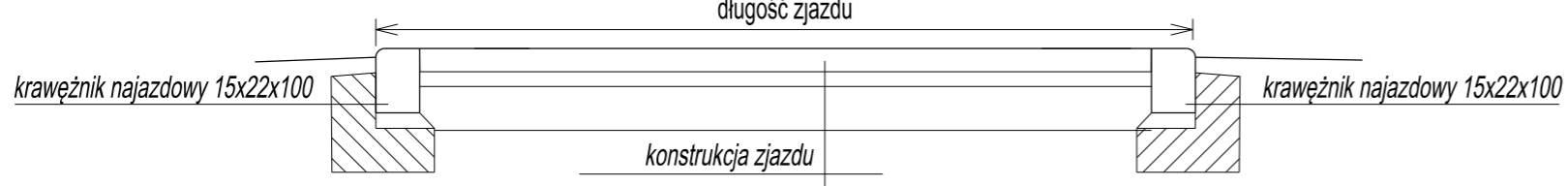
PRZEKRÓJ POPRZECZNY  
2-2  
SKALA 1:25



SZCZEGÓŁ  
KRAWĘŻNIK NA ZJAZDACH  
SKALA 1:25



PRZEKRÓJ PODŁUŻNY  
1-1  
SKALA 1:25



Inwestor: <b>POWIAT MIĘDZYRZECKI</b> ZARZĄD DRÓG POWIATOWYCH Skoki 21 66-300 Międzyrzecz		Wykonawca: <b>PRACOWNIA PROJEKTOWA</b> ROADWAY mgr inż. Piotr Klepczyński Jenin, ul. Wojska Polskiego 23 66-450 Bogdaniec e-mail: pracownia.roadway@gmail.com tel. : 693-892-043	
Stadium:		PROJEKT ZGŁOSZENIA ROBÓT	
Branża:		DRGOWA	
Obiekt: <b>Przebudowa drogi powiatowej nr 1326F w m. Kalsko</b> zakresie budowy chodnika i przebudowy zjazdów.			
Adres:		Skala	1:50/25
powiat międzyrzecki gmina Międzyrzecz obręb Kalsko działki ewid. nr 8		Nr rys.	3.5
Tytuł rysunku:		Data:	06.2017
PRZEKRÓJ NORMALNY		Specjalność	drogi
Imię, nazwisko, stanowisko mgr inż. Piotr Klepczyński Projektant		Nr uprawnień	WAM/0105/POOD/08
		Podpis	