

# KRZYSZTOF OZGA - PROJEKTOWANIE

ul. Budowlanych 10/9, 66-405 Gorzów Wlkp.

Rozbudowa sieci wodociągowej rozdzielczej

działka nr ewid. 5, 7, 12, 13/2, 14, 15/1, 15/2, 16, 17, 18, 31/1, 32, 70, 74/3,  
obręb 04 Nowe Kurowo Kurowo,












oraz nr ewid. 952, 353/2, 353/3 obręb 03 Stare Kurowo, Gmina Stare Kurowo

Inwestycja: Gmina Stare Kurowo ul. Daszyńskiego 1, 66-540 Stare Kurowo

## Plan zagospodarowania terenu

Nazwa rys.:	Podpis:		Skala:
Projektant:	Nr upr. bud.	Specjalność:	1:1 000
Opracował:	9/82/Gw	mel.-wodne	Data:
Faza	Nr upr. bud.	Specjalność:	15.06.16 r.
Projekt budowlany	9/82/Gw	mel.-wodne	Nr rys.:
			2.3

## LEGENDA:

-  projektowany rurociąg sieci rozdzielczej
-  projektowana przepompownia strefowa
-  hydranty ppoż.
-  projektowany rurociąg przyłącza - kwalifikowane
-  projektowany rurociąg przyłącza - niekwalifikowane
-  granice działek na których jest sieć i przyłącza wodociągowe
-  numery działek na których jest projektowana sieć wodociągowa
-  numery działek na których są projektowane przyłącza wodociągowe
-  istniejący rurociąg wodociągowy
-  istniejący kabel telekomunikacyjny
-  istniejący kabel energetyczny

