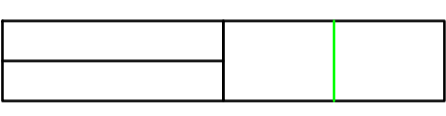
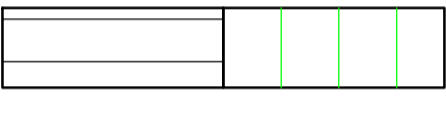






**PROGNOZA ODDZIAŁYWANIA NA ŚRODOWISKO PRZYRODNICZE
USTALEŃ STUDIUM UWARUNKOWAŃ I KIERUKÓW
ZAGOSPODAROWANIA PRZESTRZENEGO GMINY STARE KUROWO
ZMIANA DOTYCZĄCA MIEJSCOWOŚCI NOWE KUROWO I ŁĘGOWO**

ZAŁĄCZNIK NR 1

Legenda oznaczeń:

-  ODDZIAŁYWANIE:
Ujemne / Dodatnie
-  ODDZIAŁYWANIE NIEISTOTNE
LUB MAŁOISTOTNE
-  ODDZIAŁYWANIE ISTOTNE, ALE KTÓRE NIE
WPLYNIE ZNACZĄCO NA ŚRODOWISKO
-  ODDZIAŁYWANIE ZNACZĄCE, KTÓRE MOŻE
SPROWODZĄC W CIĄGU 10 LAT DUŻE
ZMIANY W ŚRODOWISKU
-  KORYTARZE NAPONIETRZYCH LINII
ELEKTROENERGETYCZNYCH

LEGENDA:

-  GRANICE OBSZARU OBJĘTEGO OPRACOWANIEM

Układ wsólrzędnych ETRS89/ Poland CS2000 strefa 5

SKALA 1 : 2000

