

klasy, stnic, areni
podziemi nie wykazanych na niniejszej
kifre nie zostały zgłoszone do geodezyjnej inwentaryzacji
i na które brak danych w instytucjach branżowych.

Punkt osnowy nr 21373 podlega ochronie -
art. 15, art. 48 ust. 1 pkt 3 ustawy z dnia
17 maja 1989 r. Prawo geodezyjne i kartograficzne
(Dz. U. Nr 30 poz. 163 z późn. zmianami).

MAPA AKTUALIZOWANA PRZEZ
BIURO GEODEZYJNO-KARTOGRAFICZNE
„GEO-TURIST” W DREZDENKU.

STAN NA CZERWIEC 2003 R.

WYKONAŁ DN. 10.06.2003 R.

Biuro Geodezyjno-Kartograficzne
GEO-TURIST
Czesław Kalinowski
ul. Stary Rynek 4, 60-530 DREZDENKO
tel./fax: 0-55 762 0146, tel./0-55 763 257
NIP: 556-10-35-25, REGON: 210677129

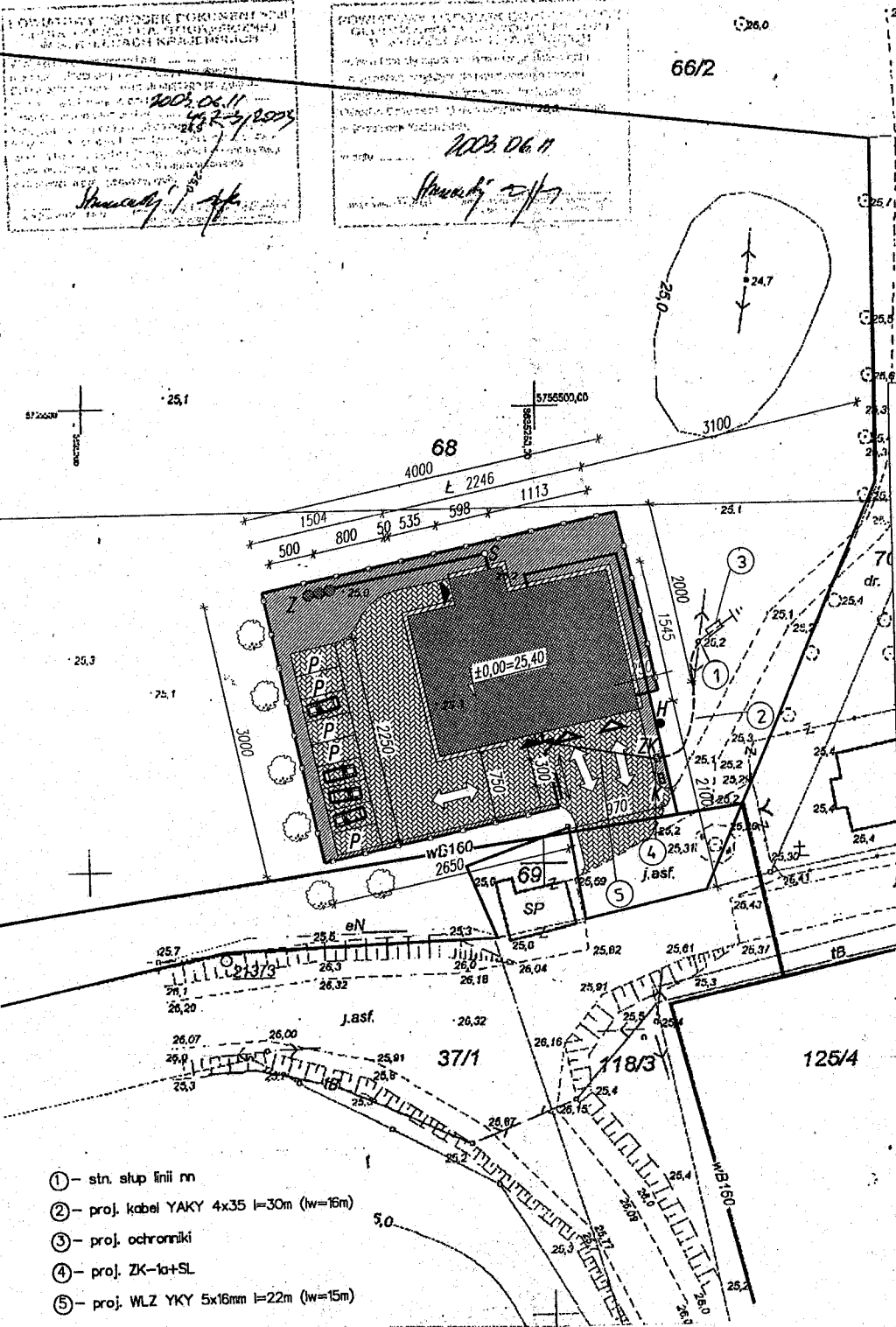

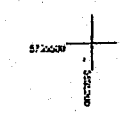
mgr inż. Jacek A. Artur Bięń
GEODETA UPRAWNIENI
ul. Szpitalna 11B.2
66-600 DREZDENKO

OWIATOWY INSPEKTOR KONTROLI
URZĄD GMINY STARE KUROWO
ul. Daszyńskiego 1, 66-540 STARE KUROWO
tel./fax: 0-55 762 0146, tel./0-55 763 257
NIP: 556-10-35-25, REGON: 210677129

2003.06.11
2003.06.11
2003.06.11

OWIATOWY INSPEKTOR KONTROLI
URZĄD GMINY STARE KUROWO
ul. Daszyńskiego 1, 66-540 STARE KUROWO
tel./fax: 0-55 762 0146, tel./0-55 763 257
NIP: 556-10-35-25, REGON: 210677129

2003.06.11
2003.06.11



LEGENDA:

- Projektowany budynek remizy
- Granice działki nr 68
- Ogrodzenie
- Przyłącze wodne PE50
- Istniejąca sieć wodociągowa PCV160
- Wewnętrzna linia zasilania YKY 5x16mm2 w rurze ochronnej DVK 75
- Przyłącze kablowe YAKY 4x35mm2
- Przyłącze kanalizacyjne
- Projektowany zbiornik bezodpływowy
- Złącze kablowe
- Opaska betonowa budynku szer. 0,5m
- Projektowany hydrant Ø80
- Studzienka rewizyjna
- Pojemniki na odpady stałe
- Wejścia do budynku
- Wjazdy do garaży
- Ruch pojazdów
- Parkingi dla pracowników
- Zieleń niska, krzewy
- Teren wybrukowany - dojazd dla samochodów strażackich, parkingi, dojścia do budynku

ZAGOSPODAROWANIE TERENU
skala 1:500

adres: Pławin gm. Stare Kurowo, dz. nr 68

inwestor: Gmina Stare Kurowo
66-540 Stare Kurowo, ul. Daszyńskiego 1

projektant: mgr inż. arch. ARTUR BIĘŃ
projektant: mgr inż. MIROSLAW SOCZYŃSKI
asystent: techn. bud. ARTUR WOJTECZEK

- ① - stn. słup linii nn
- ② - proj. kabel YAKY 4x35 l=30m (w=16m)
- ③ - proj. ochronniki
- ④ - proj. ZK-ka+SL
- ⑤ - proj. WLZ YKY 5x16mm l=22m (w=15m)

PRACOWNIA
PROJEKTOWA
"ATA"
59-600 LUBAŃ ul. CHEŁMNA 1 TEL.(075) 721 4392

URZĄD GMINY STARE KUROWO
ul. DASZYŃSKIEGO 1, 66-540 STARE KUROWO
REMIZA OCHRONICZEJ STRAŻY POŻARNEJ
PŁAWIN gm. STARE KUROWO dz. nr 68
STANOWISKO PRACOWNIA: PROJEKT BUDOWLANY
INSTALACJE ELEKTRYCZNE

TYTUŁ RYSUNKU:
PROJEKT ZAGOSPODAROWANIA TERENU
PROJEKTOWAŁ mgr inż. ADAM SZEWCIK
NR UPR. 2455/13
ASYSTENT:
NR WZKRY:
DATA OPRACOWANIA
03.2.2004

SKALA:
1:500

NR RYSUNKU:
E - 1